









**Carte 13**  
**Sites d'intérêt**  
**écologique**  
**Agence du Saguenay**

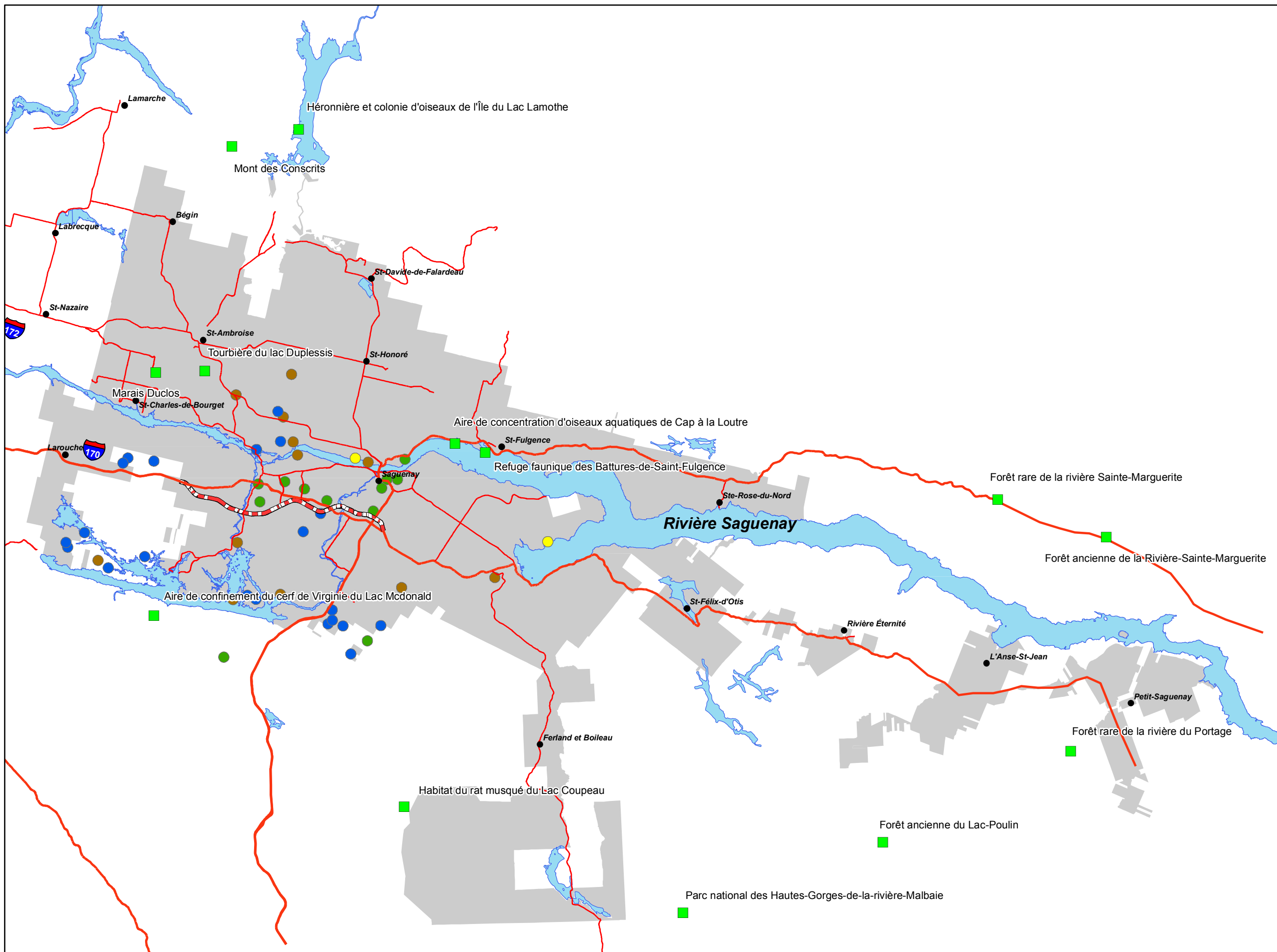


**Légende**

-  Autoroute
-  Route provinciale
-  Route collectrice
-  Limites forêt privée  
Agence du Saguenay

**Sites d'intérêt écologique**

-  Écologique (MRC du Fjord)
-  Milieu humide (Ville Saguenay)
-  Forêt (Ville Saguenay)
-  Faune (Ville Saguenay)



Date: 2014-03-26  
 Échelle 1:400 000  
 Projection: MTM NAD83 fuseau 8

