








**Carte 16**  
**Sentiers récréatifs**  
**Agence du Lac-St-Jean**

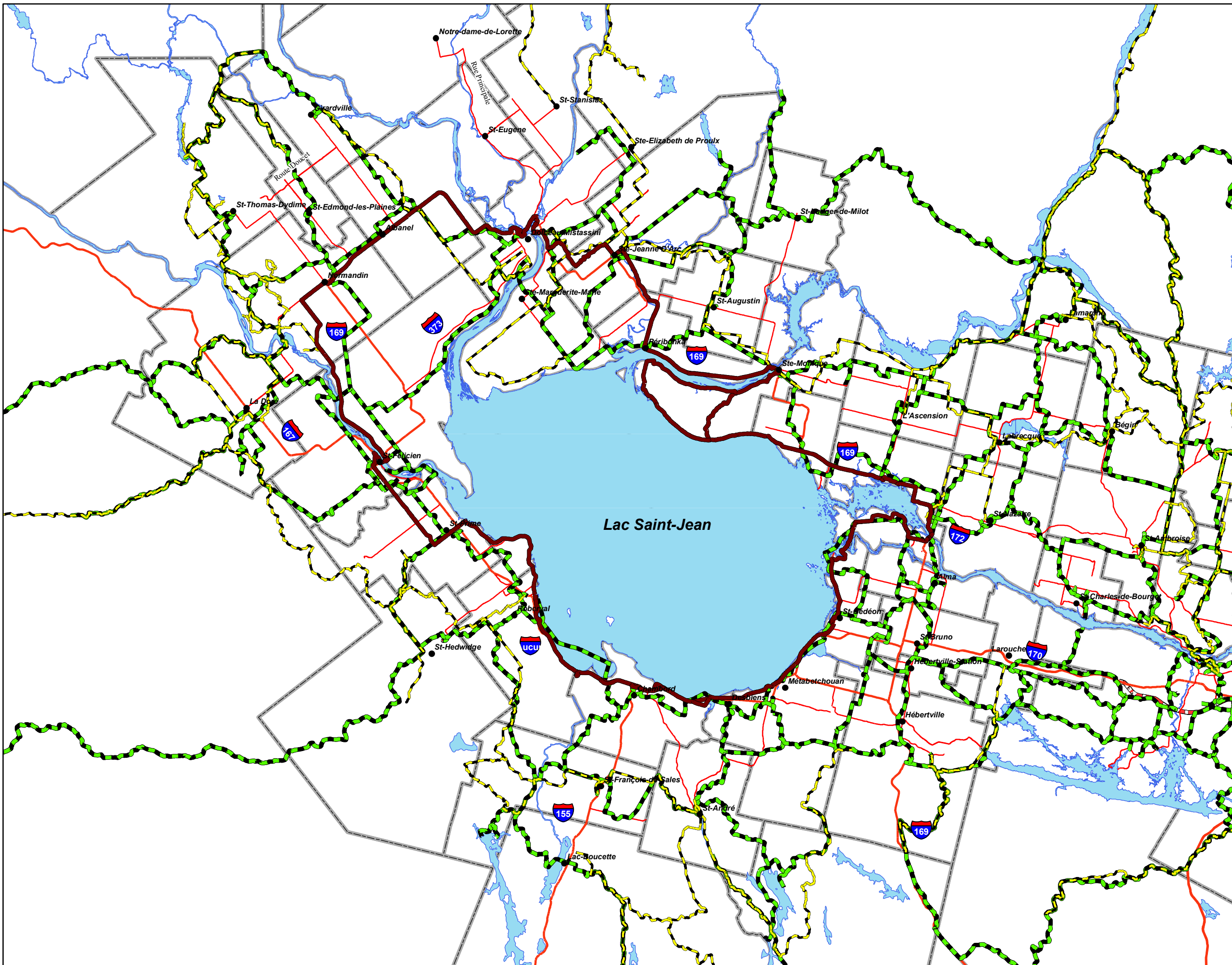


**Légende**

-  Autoroute
-  Route provinciale
-  Route collectrice
-  Limites municipales

**Sentiers récréatifs**

-  Véloroute des bleuets
-  Sentier Quad
-  Sentier motoneige



Date: 2014-03-24  
 Échelle 1:500 000  
 Projection: MTM NAD83 fuseau 8

