







Carte 7
Dépôts de surface
Agence du Saguenay



Légende

-  Autoroute
-  Route provinciale
-  Route collectrice
-  Limites municipales
-  Unité d'aménagement 213
-  Affectation agricole

Dépôts de surface

-  Dépôts glaciaires
-  Dépôts fluvio-glaciaires
-  Dépôts fluviatiles
-  Dépôts lacustres
-  Dépôts marins
-  Dépôts littoraux marins
-  Dépôts organiques
-  Dépôts de pentes et d'altérations
-  Dépôts éoliens
-  Substrat rocheux

Date: 2014-03-26
 Échelle 1:400 000
 Projection: MTM NAD83 fuseau 8

